

«СОГЛАСОВАНО»

Министерство образования и науки

Мурманской области

Министр

Н.Н.Карпенко



« 2013г. »

«УТВЕРЖДАЮ»

Директор

ГАОУ МО СПО «МКЭиИТ»

В.В.Матков



« 15.10.2013г. »

«СОГЛАСОВАНО»

ГИБДД ОМВД России по

г.Мурманску

Майор полиции

М.В.Исачев



« 2013г. »

ПАСПОРТ

дорожной безопасности образовательного учреждения

Государственное автономное образовательное учреждение

Мурманской области среднего профессионального образования

«Мурманский колледж экономики и информационных технологий»

ГАОУ МО СПО «МКЭиИТ»

Мурманск

2013

Общие сведения

Государственное автономное образовательное учреждение
Мурманской области среднего профессионального образования
«Мурманский колледж экономики и информационных технологий»

Тип ОУ: Образовательное учреждение среднего профессионального образования

Юридический адрес ОУ: 183025, г. Мурманск, ул. Полярные Зори, 60

Фактический адрес ОУ: 183025, г. Мурманск, ул. Полярные Зори, 60

Руководители ОУ:

Директор: Малков В.В.
(8152) 70-10-16

Заместитель директора
по учебной работе: Никитина И.Г.
(8152) 70-09-67

Начальник отдела
по воспитательной работе
и социальной защиты студентов:
Лукичева М.Ю.
+7911-808-39-28

Ответственные работники
муниципального органа
Образования Министерства образования и науки Мурманской области
главный специалист отдела целевых программ Костичева Е.В. 44-29-97

Ответственные от
Госавтоинспекции УМВД России по Мурманской области
Заместитель начальника УГИБДД УМВД России по Мурманской области
Данчивский М.И. 40-63-04

Ответственные работники за мероприятия
по профилактике детского травматизма ГАОУ МО СПО «МКЭиИТ»
Начальник отдела по воспитательной работе и социальной защиты студентов:
Лукичева М.Ю. +7911-808-39-28

Руководитель или ответственный работник дорожно-эксплуатационной
организации, осуществляющей содержание УДС ГОКУ по управлению
автомобильными дорогами Мурманской области.
Начальник Козлов В.М. 21-40-48

Руководитель или ответственный, работник дорожно - эксплуатационной
организации, осуществляющей содержание ТСОДЦ* ГОКУ по управлению
автомобильными дорогами Мурманской области.
Начальник Козлов В.М. 21-40-48

Количество учащихся 592 человек

Наличие уголка по БДД имеется, место расположения в холле здания.

Наличие класса по БДД не имеется
(если имеется, указать место расположения)

Наличие автогородка (площадки) по БДД не имеется

Наличие автобуса в ОУ нет
(при наличии автобуса)

Владелец автобуса _____ нет.
(ОУ, муниципальное образование и др.)

Время занятий в ГАОУ МО СПО «МКЭиИТ» проходят с 8.45 до 15.55

Внеклассные занятия в ГАОУ МО СПО «МКЭиИТ» проходят с 16.00 до 19.00, которые включают в себя: спортивные секции, кружки, студенческий совет.

Телефоны оперативных служб:

- 01 - пожарная охрана
- 02 - полиция
- 03 - скорая медицинская помощь
- 112 - единая дежурно - диспетчерская служба

Содержание

I. План - схемы ОУ.

1. район расположения ОУ, пути движения транспортных средств и детей (студентов);
2. организация дорожного движения в непосредственной близости от образовательного учреждения с размещением соответствующих технических средств, маршруты движения детей и расположение парковочных мест;
3. маршруты движения организованных групп детей от ОУ к стадиону, парку или к спортивно-оздоровительному комплексу;
4. пути движения транспортных средств к местам разгрузки/погрузки и рекомендуемых безопасных путей передвижения детей по территории образовательного учреждения.

II. Информация об обеспечении безопасности перевозок детей специальным транспортным средством (автобусом).

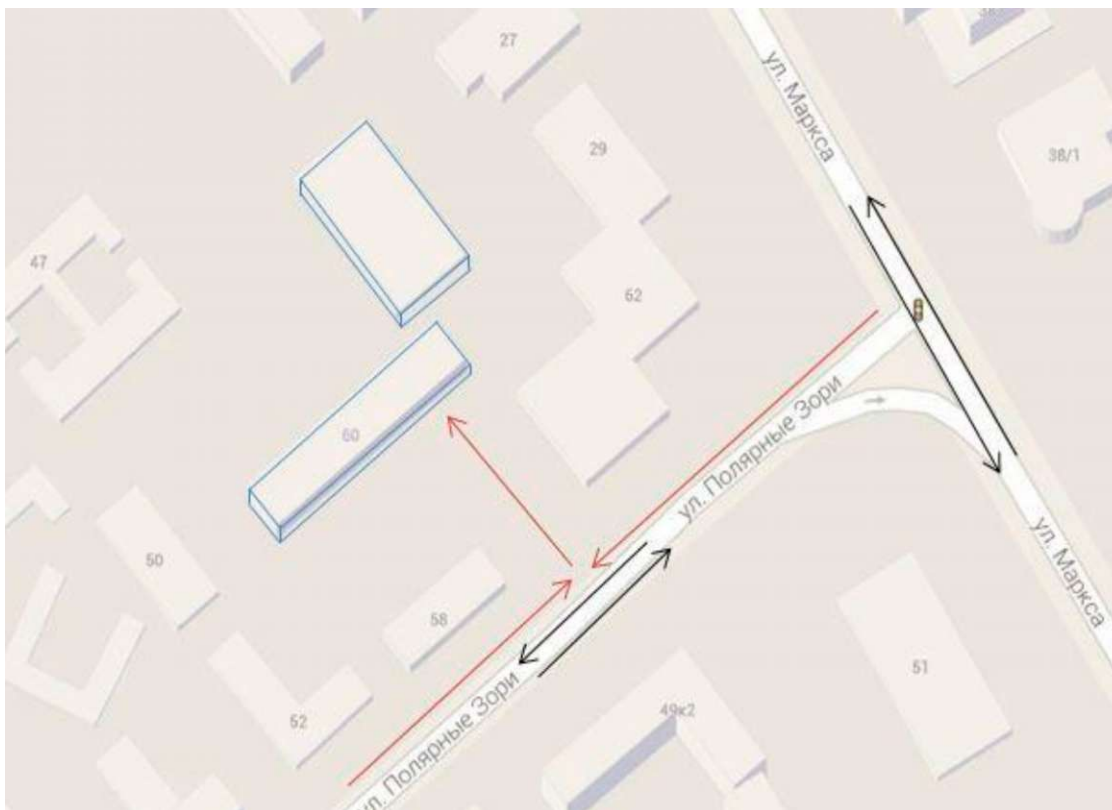
1. общие сведения;
2. маршрут движения автобуса до ОУ;
3. безопасное расположение остановки автобуса ОУ.

III. Приложения:

I. План - схемы ОУ.

План-схема района расположения ОУ, пути движения транспортных средств и детей (студентов)

Образец схемы.



Здание ГАОУ МО СПО «МКЭИТ»

Движение учащихся

Движение автотранспорта

На схеме обозначено:

- здание ОУ с указанием территории, принадлежащей непосредственно ОУ
- расположение жилых домов, зданий и сооружений;
- сеть автомобильных дорог;
- пути движения транспортных средств;
- пути движения детей (студентов) в/из образовательного учреждения;
- названия улиц и нумерация домов.

Схема необходима для общего представления о районе расположения ОУ.

Для изучения безопасности движения детей на схеме обозначены наиболее частые пути движения студентов от дома (от отдаленных остановок маршрутных транспортных средств) к ОУ и обратно.

План - схема организации дорожного движения в непосредственной близости от образовательного учреждения с размещением соответствующих технических средств, маршруты движения детей (студентов) и расположение парковочных мест

Образец схемы.

о»

— Здание ГАОУ МО СПО «МКЭиИТ»

^ Движение учащихся

у Движение автотранспорта

.
<

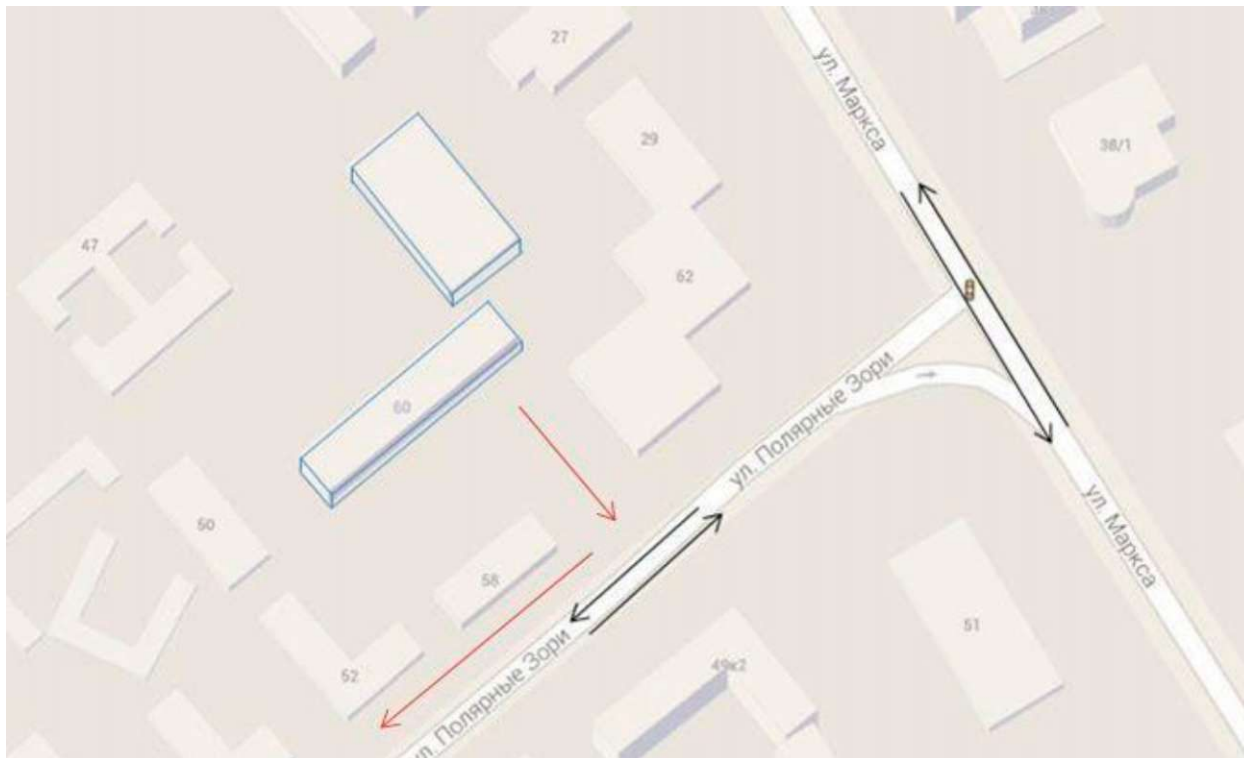
Металлическое ограждение здания ГАОУ МО СПО «МКЭиИТ»

На схеме обозначено:

- здание ОУ с указанием территории, принадлежащей непосредственно ОУ;
- автомобильные дороги и тротуары;
- направление движения транспортных средств по проезжей части;
- направление безопасного маршрута движения детей (студентов);

Маршруты движения организованных групп детей (студентов) от ОУ к стадиону, парку или к спортивно-оздоровительному комплексу

Образец схемы.



Здание ГАОУ МО СПО «МКЭиИТ»

Движение учащихся к Спортивному комплексу «Строитель»

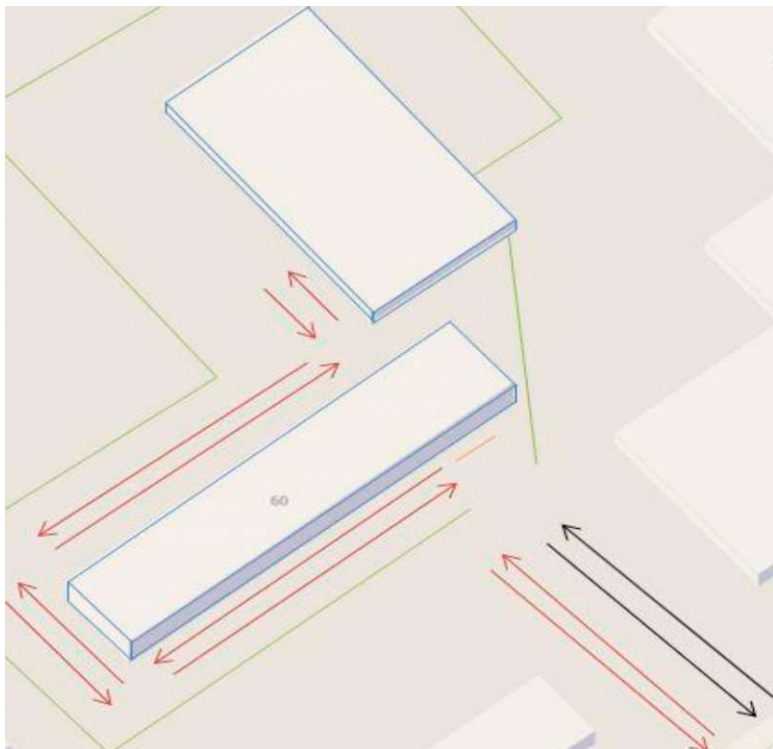
Движение автотранспорта

На схеме обозначено:

- здание ОУ с указанием территории, принадлежащей непосредственно ОУ;
- автомобильные дороги и тротуары;
- направление движения транспортных средств по проезжей части;
- направление безопасного маршрута движения студентов к спортивному комплексу «Стадион Строитель»

Пути движения транспортных средств к местам разгрузки/погрузки и рекомендуемые пути передвижения детей (студентов) по территории образовательного учреждения

Образец схемы.



of*»^

Здание ГАОУ МО СПО «МКЭиИТ»

^ Движение учащихся

^ Движение автотранспорта

<

Металлическое ограждение здания ГАОУ МО СПО «МКЭиИТ»

Место разгрузки/ погрузки Здание ГАОУ МО СПО «МКЭиИТ»

На схеме обозначено:

- здание ОУ с указанием территории, принадлежащей непосредственно ОУ;
- примерная траектория движения транспортного средства на территории ОУ, в том числе место погрузки/разгрузки;
- безопасный маршрут движения детей (студентов) во время погрузочно-разгрузочных работ.

II. Информация об обеспечении безопасности перевозок детей специальным транспортным средством, (автобусом).

Транспортное средство отсутствует

Общие сведения

Марка

Модель

Государственный регистрационный знак

Соответствие конструкции требованиям, предъявляемым к школьным автобусам

1. Сведения о водителе автобуса

Фамилия, имя, отчество	Принят на работу	Стаж в категории D	Дата предстоящего мед.осмотра	Период проведения стажировки	Повышение квалификации	Допущенные нарушения ПДД

2. Организационно-техническое обеспечение

1) Лицо, ответственное, за обеспечение безопасности дорожного движения:

назначено

, прошло

аттестацию _____.

2) Организация проведения предрейсового медицинского осмотра водителя:

осуществляет

(Ф.И.О. специалиста)

на основании

действительного до

3) Организация проведения предрейсового технического осмотра транспортного средства:

осуществляет_

(Ф.И.О. специалиста)

на основании

действительного до_____.

4) Дата очередного технического осмотра

5) Место стоянки автобуса в нерабочее время

меры, исключающие несанкционированное использование

3. Сведения о владельце

Юридический адрес владельца

Фактический адрес владельца

Телефон ответственного лица

4. Сведения об организациях, осуществляющих перевозку детей специальным транспортным средством (автобусом)

Рекомендуемый список контактов организаций, осуществляющих перевозку детей специальным транспортным средством (автобусом).

5. Сведения о ведении журнала инструктажа

Маршрут движения автобуса ОУ

Образец схемы.

Рекомендации к составлению схемы маршрута движения автобуса ОУ

На схеме указываются населенные пункты, через которые происходит следование автобуса ОУ, оборудованные места остановок для посадки и высадки детей в каждом населенном пункте; непосредственно населенный пункт, где расположено ОУ.

На схеме указан безопасный маршрут следования автобуса ОУ из пункта А в пункт В, а также обозначены:

- жилые дома населенных пунктов;
- здание ОУ;
- автомобильные дороги;
- дислокация существующих дорожных знаков на пути следования автобуса ОУ;
- пешеходные переходы, пересекающие проезжую часть маршрута движения автобуса ОУ;
- другие технические средства организации дорожного движения.

Дополнительно, при наличии трудных (опасных) участков дорог по пути следования автобуса, представляется целесообразным давать их подробное описание с рекомендациями по безопасному преодолению.

Кроме того, рекомендуется дополнять паспорт соответственно фотоматериалами с изображением таких участков, а также с изображением остановочных пунктов и мест ожидания.

Безопасное расположение остановки автобуса у ОУ

Образец схемы.

Рекомендации к составлению схемы расположения остановки автобуса ОУ

На схеме указывается подъезд в оборудованный «карман» или другое оборудованное место для посадки и высадки детей из автобуса ОУ, и дальнейший путь движения автобуса по проезжей части, а также безопасный маршрут движения детей (учеников) от остановки автобуса ОУ.

На схеме обозначено:

- жилые дома района расположения ОУ;
- здание ОУ;
- ограждение территории ОУ (при наличии);
- автомобильные дороги.

